


Identificação: Nome do Colono(a) ou Negociante ou Dono(a)
Número do Contrato de Arrendatário ou de Compra e Venda
Número do Contrato de Arrendatário ou de Compra e Venda

MINISTÉRIO DO DESENVOLVIMENTO AGRÁRIO
INSTITUTO NACIONAL DE COLONIZAÇÃO E REFORMA AGRÁRIA

Proprietário(a)	CPF	Registro em Cartório	CELA
Nome do Colono(a) ou Negociante ou Dono(a)	000.000.000-00	Estado do Registro	INSTITUCIONAL
Endereço	000.000.000-00	Cartório	000.000.000-00
Cidade	000.000.000-00	Estado	000.000.000-00
UF	000.000.000-00	País	000.000.000-00

Descrição	Quantidade	Valor	Valor Total
1. Valor do terreno	000.000.000	000.000.000	000.000.000
2. Valor do IPTU	000.000.000	000.000.000	000.000.000
3. Valor do ITR	000.000.000	000.000.000	000.000.000
4. Valor do Imposto de Renda	000.000.000	000.000.000	000.000.000
5. Valor do Imposto de Renda	000.000.000	000.000.000	000.000.000
6. Valor do Imposto de Renda	000.000.000	000.000.000	000.000.000
7. Valor do Imposto de Renda	000.000.000	000.000.000	000.000.000
8. Valor do Imposto de Renda	000.000.000	000.000.000	000.000.000
9. Valor do Imposto de Renda	000.000.000	000.000.000	000.000.000
10. Valor do Imposto de Renda	000.000.000	000.000.000	000.000.000

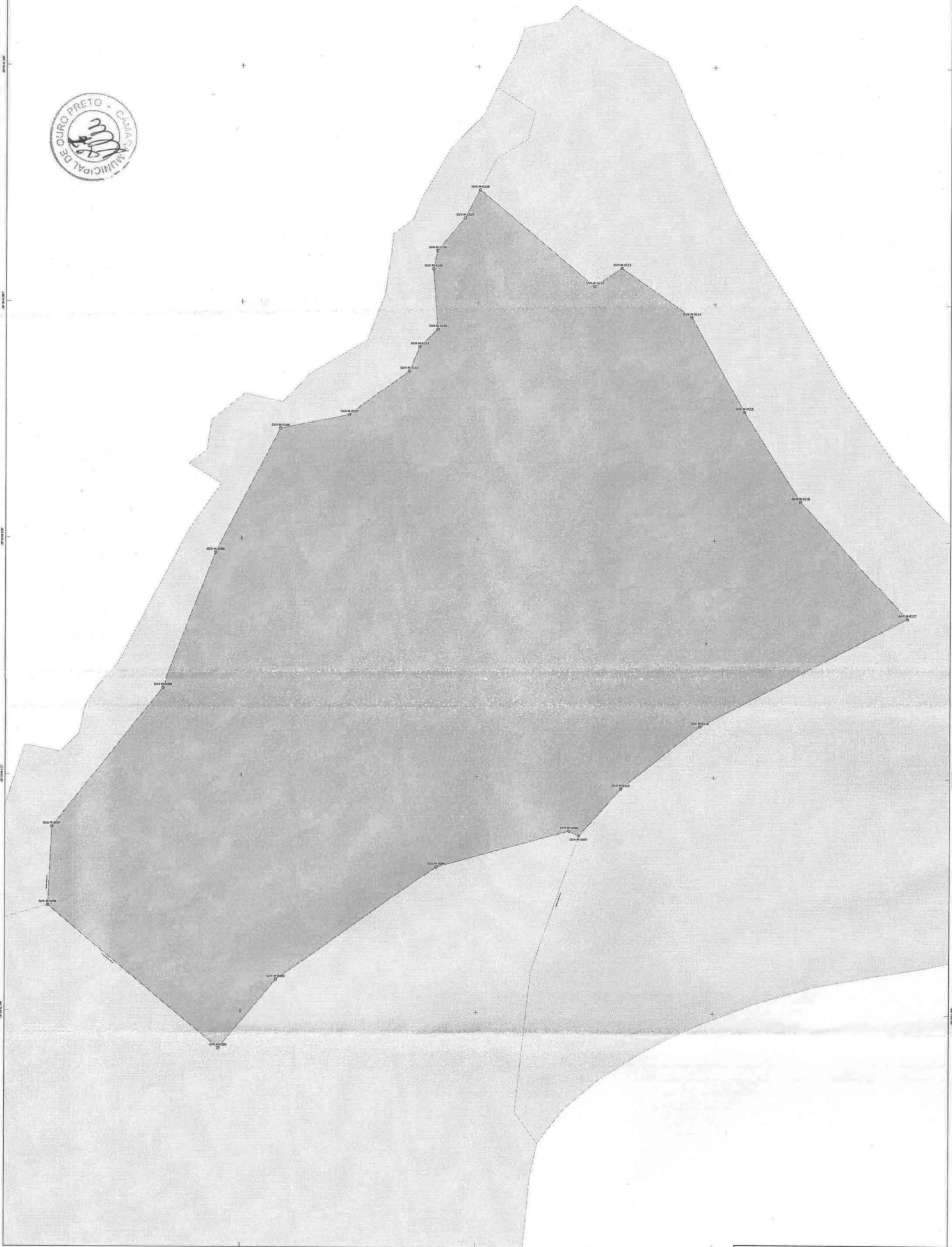
Este documento foi gerado automaticamente pelo sistema de gestão de informações cadastrais do INCRA. Qualquer alteração deve ser feita diretamente no sistema de gestão de informações cadastrais do INCRA.



MINISTÉRIO DO DESENVOLVIMENTO AGRÁRIO
INSTITUTO NACIONAL DE COLONIZAÇÃO E REFORMA AGRÁRIA

PROPOSTA: Nº 100/1984 Nº 100/1984 Nº 100/1984	CONTRATO: Nº 100/1984 Nº 100/1984 Nº 100/1984	PROPOSTA: Nº 100/1984 Nº 100/1984 Nº 100/1984	CONTRATO: Nº 100/1984 Nº 100/1984 Nº 100/1984
---	---	---	---

Legend:
 - Área de Reserva: Área de Reserva de Indígenas
 - Área de Reserva: Área de Reserva de Indígenas
 - Área de Reserva: Área de Reserva de Indígenas



Carteira - Nova Carteira de Registro em Cartão
Cartão emitido pelo SPCF de acordo com a Lei nº 12.377/2012 e protocolo de cartório de registro de matrícula em cartão

MINISTÉRIO DO DESENVOLVIMENTO AGRÁRIO
INSTITUTO NACIONAL DE COLONIZAÇÃO E REFORMA AGRÁRIA

Proprietário: Município de Ouro Preto	CPF: 000.000.000-00	Registro de Imóveis: Município de Ouro Preto	CREA: 160200000
Matrícula: 123456789	Carteira de Registro de Imóveis: 12345678901234567890	Formação Agrária: 12345678901234567890	AACT: 12345678901234567890
Cartão de Registro de Imóveis: 12345678901234567890	Registro de Imóveis: 12345678901234567890	Formação Agrária: 12345678901234567890	AACT: 12345678901234567890

1 - Área de Reserva - Área de Reserva
2 - Área de Reserva - Área de Reserva
3 - Área de Reserva - Área de Reserva
4 - Área de Reserva - Área de Reserva
5 - Área de Reserva - Área de Reserva
6 - Área de Reserva - Área de Reserva
7 - Área de Reserva - Área de Reserva
8 - Área de Reserva - Área de Reserva
9 - Área de Reserva - Área de Reserva
10 - Área de Reserva - Área de Reserva
11 - Área de Reserva - Área de Reserva
12 - Área de Reserva - Área de Reserva
13 - Área de Reserva - Área de Reserva
14 - Área de Reserva - Área de Reserva
15 - Área de Reserva - Área de Reserva
16 - Área de Reserva - Área de Reserva
17 - Área de Reserva - Área de Reserva
18 - Área de Reserva - Área de Reserva
19 - Área de Reserva - Área de Reserva
20 - Área de Reserva - Área de Reserva
21 - Área de Reserva - Área de Reserva
22 - Área de Reserva - Área de Reserva
23 - Área de Reserva - Área de Reserva
24 - Área de Reserva - Área de Reserva
25 - Área de Reserva - Área de Reserva
26 - Área de Reserva - Área de Reserva
27 - Área de Reserva - Área de Reserva
28 - Área de Reserva - Área de Reserva
29 - Área de Reserva - Área de Reserva
30 - Área de Reserva - Área de Reserva
31 - Área de Reserva - Área de Reserva
32 - Área de Reserva - Área de Reserva
33 - Área de Reserva - Área de Reserva
34 - Área de Reserva - Área de Reserva
35 - Área de Reserva - Área de Reserva
36 - Área de Reserva - Área de Reserva
37 - Área de Reserva - Área de Reserva
38 - Área de Reserva - Área de Reserva
39 - Área de Reserva - Área de Reserva
40 - Área de Reserva - Área de Reserva
41 - Área de Reserva - Área de Reserva
42 - Área de Reserva - Área de Reserva
43 - Área de Reserva - Área de Reserva
44 - Área de Reserva - Área de Reserva
45 - Área de Reserva - Área de Reserva
46 - Área de Reserva - Área de Reserva
47 - Área de Reserva - Área de Reserva
48 - Área de Reserva - Área de Reserva
49 - Área de Reserva - Área de Reserva
50 - Área de Reserva - Área de Reserva
51 - Área de Reserva - Área de Reserva
52 - Área de Reserva - Área de Reserva
53 - Área de Reserva - Área de Reserva
54 - Área de Reserva - Área de Reserva
55 - Área de Reserva - Área de Reserva
56 - Área de Reserva - Área de Reserva
57 - Área de Reserva - Área de Reserva
58 - Área de Reserva - Área de Reserva
59 - Área de Reserva - Área de Reserva
60 - Área de Reserva - Área de Reserva
61 - Área de Reserva - Área de Reserva
62 - Área de Reserva - Área de Reserva
63 - Área de Reserva - Área de Reserva
64 - Área de Reserva - Área de Reserva
65 - Área de Reserva - Área de Reserva
66 - Área de Reserva - Área de Reserva
67 - Área de Reserva - Área de Reserva
68 - Área de Reserva - Área de Reserva
69 - Área de Reserva - Área de Reserva
70 - Área de Reserva - Área de Reserva
71 - Área de Reserva - Área de Reserva
72 - Área de Reserva - Área de Reserva
73 - Área de Reserva - Área de Reserva
74 - Área de Reserva - Área de Reserva
75 - Área de Reserva - Área de Reserva
76 - Área de Reserva - Área de Reserva
77 - Área de Reserva - Área de Reserva
78 - Área de Reserva - Área de Reserva
79 - Área de Reserva - Área de Reserva
80 - Área de Reserva - Área de Reserva
81 - Área de Reserva - Área de Reserva
82 - Área de Reserva - Área de Reserva
83 - Área de Reserva - Área de Reserva
84 - Área de Reserva - Área de Reserva
85 - Área de Reserva - Área de Reserva
86 - Área de Reserva - Área de Reserva
87 - Área de Reserva - Área de Reserva
88 - Área de Reserva - Área de Reserva
89 - Área de Reserva - Área de Reserva
90 - Área de Reserva - Área de Reserva
91 - Área de Reserva - Área de Reserva
92 - Área de Reserva - Área de Reserva
93 - Área de Reserva - Área de Reserva
94 - Área de Reserva - Área de Reserva
95 - Área de Reserva - Área de Reserva
96 - Área de Reserva - Área de Reserva
97 - Área de Reserva - Área de Reserva
98 - Área de Reserva - Área de Reserva
99 - Área de Reserva - Área de Reserva
100 - Área de Reserva - Área de Reserva

12/2015 09:08



LEGENDA:

PERÍMETRO DA ÁREA URBANA DO DISTRITO DE SÃO BARTOLOMEU
 PERÍMETRO DO TERRENO (FAZENDA VILA RICA)

Sistema de Coordenadas
 Coordenado Plana Sistema UTM
 Origem das coordenadas:
 Elipsóide: BRUNNAD1969
 H Equador acentrado de 10.000.000 m
 E BC 49° acentrado de 100.000 m
 Coordenadas Geodésicas do ponto: 8254
 Latitude φ = 47°14'38.0000" S
 Longitude λ = 48°14'18.0000" W
 Coeficiente de Escala: K = 0,999716985

REVISTO	DESCRÇÃO	DATA

Topo Norte
 Engenharia

Rua Conde de Pinho, Fdca. Estádio - Belo Horizonte/MG
 CEP: 30720-180 Tel: (31) 3335-1303
 contato@toponorte.eng.br


RT: _____
 Fomeu Miranda Lopes
 Engenheiro Agrônomo
 CREA: MG 158278D

TÍTULO: LOCALIZAÇÃO DO TERRENO EM SÃO BARTOLOMEU

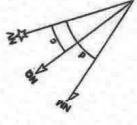
LOCALIDADE:
 Fazenda Vila Rica
 Distrito de São Bartolomeu
 Município de Ouro Preto - Minas Gerais

SOLICITANTE:
 Danilo Anjures Coelho
 Rua Dom Veloso - 280
 Ouro Preto - Minas Gerais

Escala: 1/10.000 Área: 198.200,86 m² ou 19,8200 ha
 Data: 08/12/2018 Folha: 01/01



Orientação
 Convergência e declinação do ponto: 8254
 Elipsóide: BRUNNAD1969
 Latitude φ = 47°14'38.0000" S
 Longitude λ = 48°14'18.0000" W
 Data: 01/08/2014



α = Convergência meridiana: 48°14'18.0000"
 δ = Declinação magnética: 4°14'38.0000"
 αδ = Variação anual de declinação magnética: -0,012546988111"

PROVA COLIMADA	1	2	3	4	5	6	7	8	9	10	11	12	13	14	15	16	17	18	19	20	

A3 - ALONGADO (85x287)