



Câmara de Vereadores de Ouro Preto



CUIDANDO DO NOSSO MAIOR PATRIMÔNIO: AS PESSOAS


Gabinete do Vereador Dentinho da Rádio
PROJETO DE LEI ORDINÁRIA: 23/14

Dá denominação a logradouro público no distrito de Lavras Novas " Travessa Caminho de Compazé".

A Câmara Municipal de Ouro Preto decreta:

- Art. 1º** - Fica denominada "Travessa Caminho do Compazé" - o logradouro público, situado no distrito de Lavras Novas.
- Art. 2º** - O local de que trata o artigo anterior, encontra-se discriminado em croqui anexo, parte integrante desta Lei.
- Art. 3º** - O Poder Executivo providenciará a colocação de placas indicativas, bem como a devida comunicação à Empresa de Correios de Telégrafos, à CEMIG e concessionárias de serviços telefônicos.
- Art. 4º** - Esta Lei entra em vigor na data da sua publicação.

Sala de Sessões, 2 de Junho de 2014.


 Vereador(a) Edison Ribeiro (Dentinho da Rádio) - PT

Câmara Municipal de Ouro Preto

PROTOCOLO

Nº 11709

Correspondência Recebida

Em 2 / 6 / 14

Às 13 hs e 30 min.



RUA NOSSA SENHORA DOS PRAZERES

CENTRO

DISTRITO DE LAVRAS NOVAS
OURO PRETO - MG

TRAVESSA CAMINHO DE COMPAZE

COMPAZE



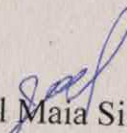
CERTIDÃO
ATUALIZAÇÃO DE LOGRADOURO

Nº. 0357/2014
Certifico, atendendo a requerimento protocolizado nesta Secretaria Municipal da Fazenda, através da Supervisão de Tributos Imobiliários que, consultando os Arquivos do Cadastro Técnico Municipal, foi localizado o cadastro do imóvel situado na Travessa Caminho de Compazé, s/nº Lote 07, Lavras Novas - Ouro Preto/ MG, inscrito neste Município sob o nº **08.01.002.2135-001**, cadastrado em nome de **Perpita Alves de Azevedo**.

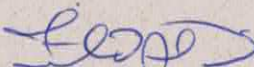
Salienta-se que, conforme procedimento interno, para expedir a certidão de atualização de logradouro é necessária a denominação *Oficial* do mesmo. Consultando os Arquivos das Leis de Denominação de Logradouros Públicos e as informações constantes no Arquivo Público Municipal, não consta nenhuma Lei referente à *denominação Oficial* da Travessa Caminho do Compazé, Lavras Novas, em Ouro Preto/ MG.

Para constar, eu, Joel Maia Silveira, Cadastrador da Receita Municipal, lavrei a presente certidão que dato e assino juntamente a Felipe D' Almeida Pinho, Supervisor de Tributos Imobiliários.

Ouro Preto, 30 de maio de 2014


Joel Maia Silveira
Cadastrador da Receita

Joel Maia Silveira
Cadastrador
Matricula nº. 14121


Felipe D' Almeida Pinho
Supervisor de Tributos Imobiliários
Mat 13711





Ouro Preto
ESTADO - MG
Documento de Arrecadação Municipal - DAM

Emitido Por: MOACIR
Parc. Por: MOACIR
1ª via

Dt. Emissão: 30/05/2014	Exercício: 2014	Ano/Nº Lançamento:	2014/001577	Reservado
Parcela: 01/1	Dt. Vencimento: 14/06/2014	Vr. Parcela:	13.74	Vr. Juros + Multa + Atualiz.: 0.00+0.00+0.00
Identificação do Contribuinte:				Vr. a Pagar: 13.74

0875876 - PERPITA ALVES DE AZEVEDO
RUA PRINCIPAL, 373 LAVRAS NOVAS - OURO PRETO CEP 35.400-000 - MG

Objeto de Tributação:
11212200-CERTIDÕES EM GERAL EXCETO LANÇAMENTO: 13,74
Inscr.: 4875876(ISS)
- REQUER CERTIDÃO DE ATUALIZAÇÃO DE LOGRADOURO

Contribuinte

Observações/Instruções:
Ao Banco:
FAVOR NÃO RECEBER APÓS O VENCIMENTO

Locais de Pagamento:
BANCO DO BRASIL, BRADESCO, SANTANDER/REAL, UNIBANCO, ITAU, CASAS LOTÉRICAS, CORREIOS

ESTAD0073 664943263 300514

13,740 PM DIN



Inscrição Cadastral	Nº Cadastro	Código	Nome do Contribuinte	Dt Cadastro	Fator Loc.	RGI	Exercici	2014
08.01.002.2135-001	27370-	3291150	PERPITA ALVES DE AZEVEDO	16/08/2012	97.66			
Endereço do Imóvel:			TV CAMINHO DO COMPAZÉ, 0-LOTE 07 Bairro:LAVRAS NOVAS Cep:					
Quadra/Lote/Zona:			//					
Informações Complementares:								
Condominio:								
Loteamento:								
Fator de Localização Territorial: 97.659								
Fator de Localização Edificada: 0								
Seção: 000001								
*** Total de imóveis			1					



CARTÓRIO DO 1º OFÍCIO DE NOTAS
 Confere com o original que me foi apresentado. Dou fé.
 OURO PRETO MG 30 MAIO 2014
 Em testº _____ da verdade
 EMOL: 3,90 T.F.J.: 1,21 TOTAL: 5,11
 Rcs Parana 148 - F(31)3551-1338

Delvan Rodrigues de Assis
Escrevente



El-Cidres Marques Reis
ssessor de Sup. de Arrecadaçã
Mat: 02836-3



Inscrição Cadastral	Nº Cadastro	Código	Nome do Contribuinte	Exercício	2014
18.01.002.2135-001	27370-	3291150	PERPITA ALVES DE AZEVEDO	Dt Cadastro	RGI
Endereço do Imóvel: TV CAMINHO DO COMPAZÉ, 0-LOTE 07 Bairro: LAVRAS NOVAS Cep:				16/08/2012	97.66
Quadra/Lote/Zona: //					
Informações Complementares:					
Condomínio:					
Loteamento:				Seção: 000001	
Fator de Localização Territorial: 97.659				Fator de Localização Edificada: 0	

*** Total de imóveis 1



El-Cidies Marques Reis
Assessor de Sup. de Arrecadação
Mat: 02.836-3

REPÚBLICA FEDERATIVA DO BRASIL



SERVIÇO DE REGISTRO DE IMÓVEIS DA COMARCA DE OURO PRETO - MINAS GERAIS

LIVRO Nº 2 REGISTRO GERAL

MATRÍCULA Nº 13425

IMÓVEL: urbano;

Área: 25.351,395m²;

Perímetro: 757,635m;

Localização: situado no Caminho que leva ao local Compazé, s/nº, lado par, distante 957,293m da esquina da Rua do Chá com a Rua Nossa Senhora dos Prazeres;

Distrito: Lavras Novas;

Município: Ouro Preto-MG;

Confrontações:

Inicia-se no vértice **V38**, no encontro das divisas do imóvel **Lote 07** com o **Lote 06**. Do vértice **V38** segue, por cerca de arame farpado, até atingir o vértice **V52**, em dezoito segmentos retilíneos, numa extensão total de **186,821m**, sendo do vértice **V38** ao vértice **V39** numa extensão de **0,897m**, do vértice **V39** ao vértice **V40** numa extensão de **6,947m**, do vértice **V40** ao vértice **V41** numa extensão de **0,634m**, do vértice **V41** ao vértice **V42** numa extensão de **8,273m**, do vértice **V42** ao vértice **V43** numa extensão de **10,136m**, do vértice **V43** ao vértice **V44** numa extensão de **12,921m**, do vértice **V44** ao vértice **V45** numa extensão de **33,352m**, do vértice **V45** ao vértice **V46** numa extensão de **9,265m**, do vértice **V46** ao vértice **V47** numa extensão de **11,614m**, do vértice **V47** ao vértice **V48** numa extensão de **7,833m**, do vértice **V48** ao vértice **V49** numa extensão de **12,446m**, do vértice **V49** ao vértice **V50** numa extensão de **8,843m** do vértice **V50** ao vértice **V51** numa extensão de **15,760m**, do vértice **V51** ao vértice **V52** numa extensão de **7,050m**, do vértice **V52** ao vértice **V53** numa extensão de **6,106m**, do vértice **V53** ao vértice **V54** numa extensão de **12,664m**, do vértice **V54** ao vértice **V55** numa extensão de **8,961m**, e, do vértice **V55** ao vértice **V56** numa extensão de **13,119m**, confrontando com o Caminho que leva a Compazé. Do vértice **V56** segue, por cerca de arame farpado, até atingir o vértice **V87**, em vinte e oito segmentos retilíneos, numa extensão total de **340,449m**, sendo do vértice **V56** ao vértice **V57** numa extensão de **22,255m**, do vértice **V57** ao vértice **V58** numa extensão de **6,137m**, do vértice **V58** ao vértice **V59** numa extensão de **12,134m**, do vértice **V59** ao vértice **V60** numa extensão de **21,579m**, do vértice **V60** ao vértice **V61** numa extensão de **8,007m**, do vértice **V61** ao vértice **V62** numa extensão de **1,214m**, do vértice **V62** ao vértice **V63** numa extensão de **22,028m**, do vértice **V63** ao vértice **V64** numa extensão de **19,903m**, do vértice **V64** ao vértice **V65** numa extensão de **13,938m**, do

Vide verso da folha nº 1...

MATRÍCULA:

REPÚBLICA FEDERATIVA DO BRASIL



SERVIÇO DE REGISTRO DE IMÓVEIS DA COMARCA DE OURO PRETO - MINAS GERAIS

LIVRO Nº 2 REGISTRO GERAL

MATRÍCULA Nº 13425

ponto inicial da descrição deste perímetro.

Registro Anterior: AV-1 da Matrícula 11.365, Lº 2, desta Serventia.

Proprietária: Perpita Alves de Azevedo, brasileira, funcionária pública municipal aposentada, solteira, CI MG-10.375.937 SSP-MG, CPF 723.768.056-00, residente e domiciliada na Rua Nossa Senhora dos Prazeres, nº 373, no distrito de Lavras Novas, município de Ouro Preto-MG. Emolumentos: R\$15,81. Taxa de Fiscalização Judiciária: R\$4,97. Código: 4401-6. Ouro Preto-MG, 06 de fevereiro de 2014.

O OFICIAL: _____

MATRÍCULA:

REGISTRO DE IMÓVEIS
Comarca de Ouro Preto - MG
Certidão do Original Arquivado
Art. 19 § 1º da Lei 6015/73

Ouro Preto
MG

06 FEV 2014

- Alexandre Rodarte de Almeida e Silva - Oficial
- Maria Lucila Rodarte de Almeida Dâmaso - Substituta
- Wanderson Guilherme Gonçalves - Esc. Substituto
- Lúcia Ribeiro da Costa Silva - Esc. Substituta

Selo de Fiscalização de Imóveis
OURO PRETO - MG
CERTIDÃO
AUX 76617

R\$ 13,83
TAXA FISC.: R\$ 4,88
TOTAL: R\$ 18,71

Stamp: **Selo de Fiscalização** ARQUIVAMENTO AZU 16541

Stamp: **Selo de Fiscalização** ARQUIVAMENTO AZU 16540

Stamp: **Selo de Fiscalização** ARQUIVAMENTO AZU 16539

Stamp: **Selo de Fiscalização** ARQUIVAMENTO AZU 16538

Stamp: **Selo de Fiscalização** ARQUIVAMENTO AZU 16537

Stamp: **Selo de Fiscalização** ARQUIVAMENTO AZU 16536

Stamp: **Selo de Fiscalização** ARQUIVAMENTO AZU 16535

Stamp: **Selo de Fiscalização** ARQUIVAMENTO AZU 16534

Stamp: **Selo de Fiscalização** ARQUIVAMENTO AZU 16533

Stamp: **Selo de Fiscalização** ARQUIVAMENTO AZU 16532

Stamp: **Selo de Fiscalização** ARQUIVAMENTO AZU 16531

Stamp: **Selo de Fiscalização** ARQUIVAMENTO AZU 16530

Stamp: **Selo de Fiscalização** ARQUIVAMENTO AZU 16529

Stamp: **Selo de Fiscalização** ARQUIVAMENTO AZU 16528

Stamp: **Selo de Fiscalização** ARQUIVAMENTO AZU 16526

Stamp: **Selo de Fiscalização** ARQUIVAMENTO AZU 16525

Stamp: **Selo de Fiscalização** ARQUIVAMENTO AZU 16557

Stamp: **Selo de Fiscalização** ARQUIVAMENTO AZU 16556

Stamp: **Selo de Fiscalização** ARQUIVAMENTO AZU 16555

Stamp: **Selo de Fiscalização** ARQUIVAMENTO AZU 16554

Stamp: **Selo de Fiscalização** ARQUIVAMENTO AZU 16553

Stamp: **Selo de Fiscalização** ARQUIVAMENTO AZU 16552

Stamp: **Selo de Fiscalização** ARQUIVAMENTO AZU 16551

Stamp: **Selo de Fiscalização** ARQUIVAMENTO AZU 16550

Stamp: **Selo de Fiscalização** ARQUIVAMENTO AZU 16549

Stamp: **Selo de Fiscalização** ARQUIVAMENTO AZU 16548

Stamp: **Selo de Fiscalização** ARQUIVAMENTO AZU 16547

Stamp: **Selo de Fiscalização** ARQUIVAMENTO AZU 16546

Stamp: **Selo de Fiscalização** ARQUIVAMENTO AZU 16545

Stamp: **Selo de Fiscalização** ARQUIVAMENTO AZU 16544

Stamp: **Selo de Fiscalização** ARQUIVAMENTO AZU 16543

Stamp: **Selo de Fiscalização** ARQUIVAMENTO AZU 16542

Stamp: **Selo de Fiscalização** ARQUIVAMENTO AZU 16572

Stamp: **Selo de Fiscalização** ARQUIVAMENTO AZU 16571

Stamp: **Selo de Fiscalização** ARQUIVAMENTO AZU 16570

Stamp: **Selo de Fiscalização** ARQUIVAMENTO AZU 16569

Stamp: **Selo de Fiscalização** ARQUIVAMENTO AZU 16568

Stamp: **Selo de Fiscalização** ARQUIVAMENTO AZU 16567

Stamp: **Selo de Fiscalização** ARQUIVAMENTO AZU 16566

Stamp: **Selo de Fiscalização** ARQUIVAMENTO AZU 16565

Stamp: **Selo de Fiscalização** ARQUIVAMENTO AZU 16564

Stamp: **Selo de Fiscalização** ARQUIVAMENTO AZU 16563

Stamp: **Selo de Fiscalização** ARQUIVAMENTO AZU 16562

Stamp: **Selo de Fiscalização** ARQUIVAMENTO AZU 16561

Stamp: **Selo de Fiscalização** ARQUIVAMENTO AZU 16560

Stamp: **Selo de Fiscalização** ARQUIVAMENTO AZU 16559

Stamp: **Selo de Fiscalização** ARQUIVAMENTO AZU 16584

Stamp: **Selo de Fiscalização** ARQUIVAMENTO AZU 16583

Stamp: **Selo de Fiscalização** ARQUIVAMENTO AZU 16582

Stamp: **Selo de Fiscalização** ARQUIVAMENTO AZU 16581

Stamp: **Selo de Fiscalização** ARQUIVAMENTO AZU 16580

Stamp: **Selo de Fiscalização** ARQUIVAMENTO AZU 16579

Stamp: **Selo de Fiscalização** ARQUIVAMENTO AZU 16578

Stamp: **Selo de Fiscalização** ARQUIVAMENTO AZU 16577

Stamp: **Selo de Fiscalização** ARQUIVAMENTO AZU 16576

Stamp: **Selo de Fiscalização** ARQUIVAMENTO AZU 16575

Stamp: **Selo de Fiscalização** ARQUIVAMENTO AZU 16574

Câmara de Vereadores de Ouro Preto



CUIDANDO DO NOSSO MAIOR PATRIMÔNIO: AS PESSOAS

PARECER EM CONJUNTO DAS COMISSÕES AO PROJETO DE LEI Nº 23/2014

RELATÓRIO:

O Projeto de Lei em pauta, que dá denominação a logradouro público no distrito de Lavras Novas - 'Travessa Caminho de Compazé', de autoria do Vereador Edison Wander Ribeiro 'Dentinho da Rádio', foi protocolizado na Secretaria desta Casa Legislativa em 9 de junho de 2014 e distribuído às Comissões, para análise e parecer, na Reunião Ordinária realizada em 10 de junho do mesmo ano.

FUNDAMENTAÇÃO:

O Vereador autor do projeto, propõe a denominação de 'Travessa Caminho de Compazé' em atendimento aos moradores do logradouro acima citado e discriminado em croqui anexo.

Ressaltamos que o presente projeto contém toda a documentação exigida por Lei Municipal, que trata sobre denominação de logradouros no Município.

CONCLUSÃO:

A Comissão de Legislação, Justiça e Redação analisando a matéria proposta, oferece parecer pela sua LEGALIDADE E CONSTITUCIONALIDADE. Sendo assim, as demais comissões são de parecer pela APROVAÇÃO do Projeto de Lei nº 23/2014, em primeira discussão.

Casa da Câmara Bernardo Pereira de Vasconcellos, 1º de julho de 2014.

Comissão de Legislação, Justiça e Redação:


Vereador Chiquinho de Assis – relator


Vereador Thiago Mapa - presidente


Vereador Luiz Gonzaga - vice-presidente

Comissão de Finanças Públicas:


Ver. Alysso Pedrosa 'Gugu' –relator

Vereador Roberto Leandro - presidente

Ver. Edison Wander 'Dentinho' – vice-presidente

Comissão de Administração e Serviços Públicos:

Vereador Roberto Leandro – presidente

Vereador Luiz Gonzaga – suplente

Ver. Carlos Eduardo Dias 'Dudu' - relator



Ouro Preto

Câmara de Vereadores de Ouro Preto

CUIDANDO DO NOSSO MAIOR PATRIMÔNIO: AS PESSOAS



COMISSÃO DE LEGISLAÇÃO, JUSTIÇA E REDAÇÃO

PARECER DE REDAÇÃO FINAL AO PROJETO DE LEI Nº 23/2014:

RELATÓRIO

O Projeto de Lei nº 23/2014, que dá denominação a logradouro público no distrito de Lavras Novas 'Travessa Caminho de Compazé', é de autoria do Vereador Edison Wander Ribeiro 'Dentinho'.

FUNDAMENTAÇÃO:

O referido Projeto de Lei nº 23/2014, após aprovação em 1ª e 2ª discussões, retornou a esta Comissão para elaboração de sua redação final.

CONCLUSÃO:

Assim sendo, a Comissão de Legislação, Justiça e Redação após revisão de coerência e de coesão, oferece parecer pela APROVAÇÃO do Projeto de Lei nº 23/2014, em redação final como se segue:

Projeto de Lei nº 23/2014

Dá denominação a logradouro público no distrito de Lavras Novas 'Travessa Caminho de Compazé'

Art. 1º Fica denominado de "Travessa Caminho de Compazé" – o logradouro público situado no distrito de Lavras Novas.

Art. 2º O local de que trata o artigo anterior, encontra-se discriminado em croqui anexo, parte integrante desta Lei.

Art. 3º O Poder Executivo providenciará a colocação de placa indicativa, bem como a devida comunicação à Empresa de Correios e Telégrafos, à Cemig e às concessionárias de serviços de telefonia.

Art. 4º Esta Lei entra em vigor na data de sua publicação.

Casa da Câmara Bernardo Pereira de Vasconcellos, 12 de agosto de 2014.

Vereador Thiago Mapa – presidente

Vereador Luiz Gonzaga – vice-presidente

Vereador Chiquinho de Assis – relator



Ouro Preto

Câmara de Vereadores de Ouro Preto

CUIDANDO DO NOSSO MAIOR PATRIMÔNIO: AS PESSOAS

Gabinete do Presidente



PROPOSIÇÃO DE LEI Nº 21/2014

Dá denominação a logradouro público no distrito de Lavras Novas – Travessa Caminho de Compazé

A Mesa da Câmara Municipal de Ouro Preto, no uso de suas atribuições legais, faz saber que a Câmara Municipal aprovou a seguinte PROPOSIÇÃO DE LEI:

Art. 1º Fica denominado de “**Travessa Caminho de Compazé**”, o logradouro público situado no distrito de Lavras Novas.


Art. 2º O local de que trata o artigo anterior encontra-se discriminado em croqui anexo, parte integrante desta Lei.

Art. 3º O Poder Executivo providenciará a colocação de placa indicativa, bem como a devida comunicação à Empresa de Correios e Telégrafos, à CEMIG e às concessionárias de serviços de telefonia.

Art. 4º Esta lei entra em vigor na data de sua publicação

Ouro Preto Patrimônio Cultural da Humanidade, 12 de agosto de 2014, trezentos e dois anos da Instalação da Câmara Municipal e trinta e três anos do Tombamento.


Leonardo Edson Barbosa- Presidente


Alysson Pedrosa Mala - Secretário

Registrada e publicada nesta Secretaria em 13 de agosto de 2014.


Maurício Moreira Lobo- Diretor Geral

Projeto de Lei nº23/14

Autoria: Vereador Dentinho da Rádio



Ouro Preto